PROTEZIONE CIVILE
Presidenza del Consiglio dei Ministri
Dipartimento della Protezione Civile

CONFERENZA DELLE REGIONI E DELLE PROVINCE AUTONOME

Attuazione dell'articolo 11 dalla legge 24 giugno 2009, n.77

MICROZONAZIONE SISMICA
Carta delle microzone omogenee in prospettiva sismica

Carta n. 2

scala 1:10.000

Regione Calabria
Comune di Vibo Valentia

Regione	Comune di Vibo Valentia (VV) I tecnici: Geol. Carlo Artusa	Data

Legenda

Zone stabili suscettibili di amplificazioni locali

- Zona 0 – Substrato molto fratturato o alterato
- Zona 1
- Zona 2
- Zona 3
- Zona 4
- Zona 5
- Zona 6
- Zona 7
- Zona 8
- Zona 9
- Zona 10
- Zona 11
- Zona 12
- Zona 13
- Zona 14
- Zona 15
- Zona 16

Zone di atttenzione per instabilità

- ZAFR_A – Zona di attenzione per instabilità di versante attiva
- ZAFR_Q – Zona di attenzione per instabilità di versante quiescente
- ZAFR_I – Zona di attenzione per instabilità di versante inattiva
- ZALQ1 – Zona di attenzione per liquefazioni tipo 1
- ZAFAC – Zona di attenzione per faglie attive e capaci
- Sovrapposizione di zone suscettibili di instabilità differenti

Forme di superficie e sepolte

- Orlo di scarpata morfologica (> 20 m)
- Cresta

Forme di superficie e sepolte

- Conoide alluvionale
- Falda detritica
- Picco isolato

Fagle attive e capaci

- Faglia diretta (certa)

- Traccia della sezione topografica

Zone stabili suscettibili di amplificazioni locali: descrizione stratigrafica

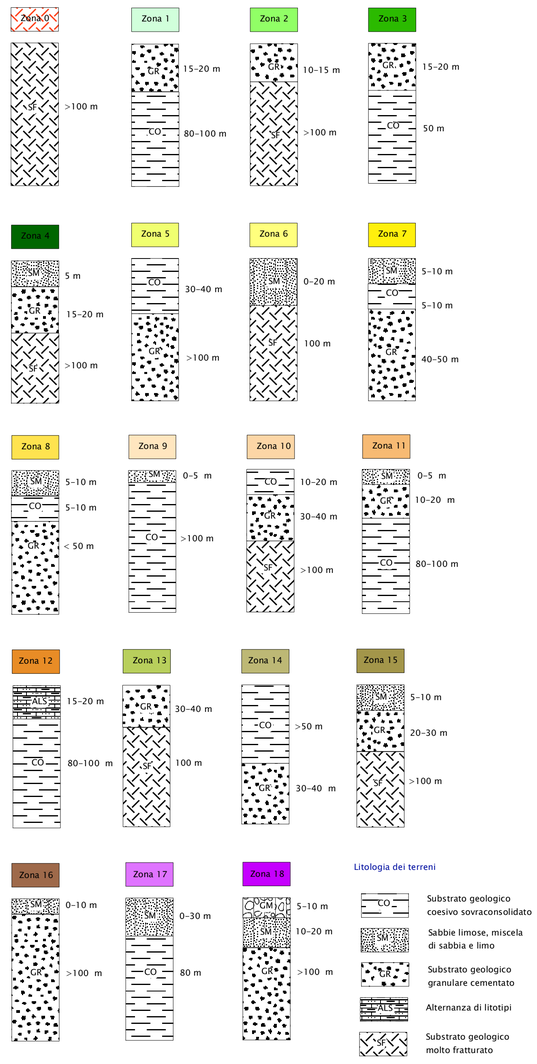

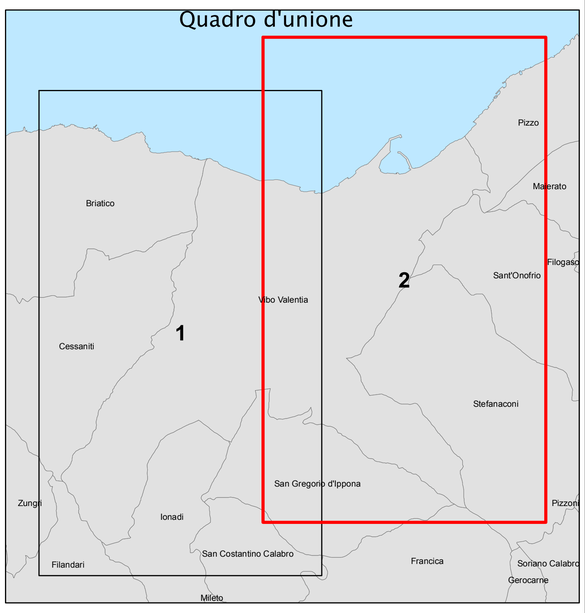
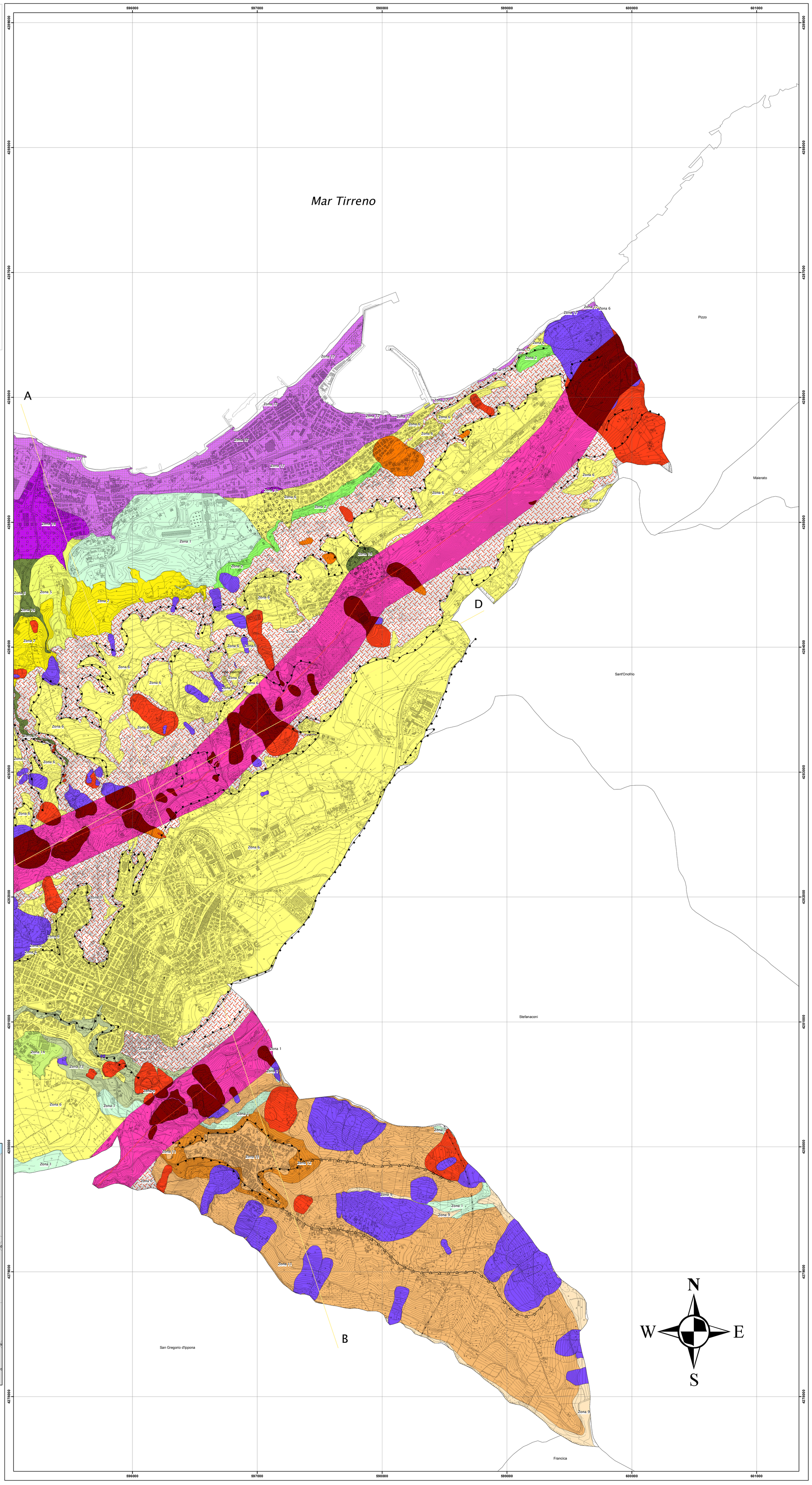
0 200 400 Metri